


SAM CARTOGRAPHE

Que font les **chats** la nuit ?
Sam se transforme en **cartographe**.
Elle explore son quartier et s'arrête
tout au long de son **expédition** pour
nous montrer tout ce qui est possible
de cartographier : le visible, l'invisible,
l'infiniment petit, l'infiniment lointain.



9782371650732
23 x 27 cm - 40 pages
14 € - à partir de 6 ans
21/01/2022

Thèmes

Chats, cartes, biologie,
villes, nature.

Vous aimerez

- Et les **rêves**, peut-on les cartographier ?
- Une mine d'informations sur **comment les cartes fonctionnent** et **à quoi elles servent** !
- Les outils pour permettre aux enfants de mieux **appréhender leur environnement**.

Joyce Hesselberth

Illustratrice et prof de dessin à Baltimore, elle adore créer des activités pour apprendre en s'amusant, son Pinterest est rempli d'idées ! Elle adore manger des macaroni et créer des tampons en spaghetti. Son titre *Sam cartographe* a reçu le prestigieux **prix de la Foire de Bologne 2020**.


Infos



SAM

CARTOGRAPHE

Joyce Hesselberth



Ed. Père Fouettard

Chaque nuit,
Sam met sa famille au lit.



Quand tout le monde dort profondément,



Sam se faufile par la porte de derrière,
fait deux fois le tour de la maison,
puis disparaît dans l'obscurité.

Où vont les chats la nuit ? Bonne question...
Allons voir avec Sam.



Elle saute par-dessus la clôture.



Elle enchaîne les roulés-boulés dans le jardin du voisin
et attrape presque sa queue.

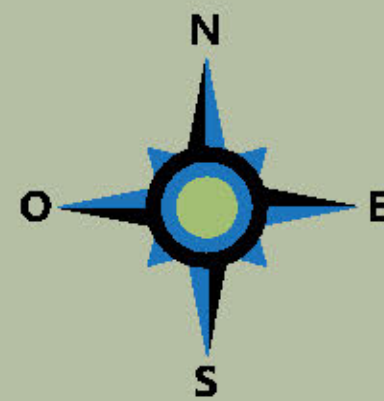


Elle se faufile à travers les herbes.

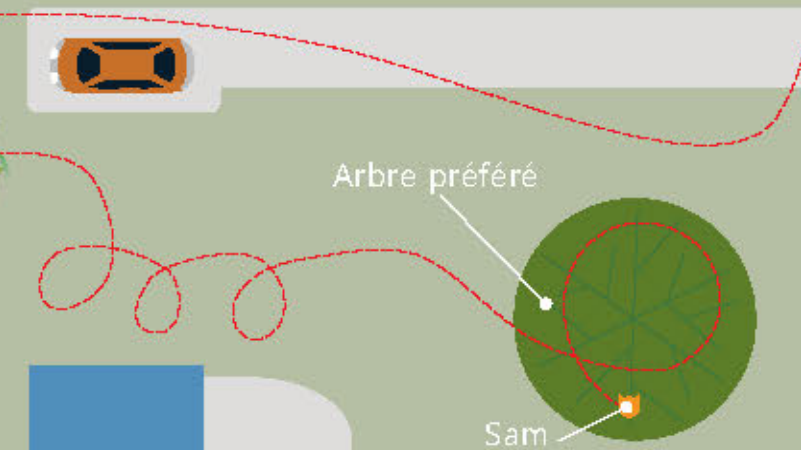
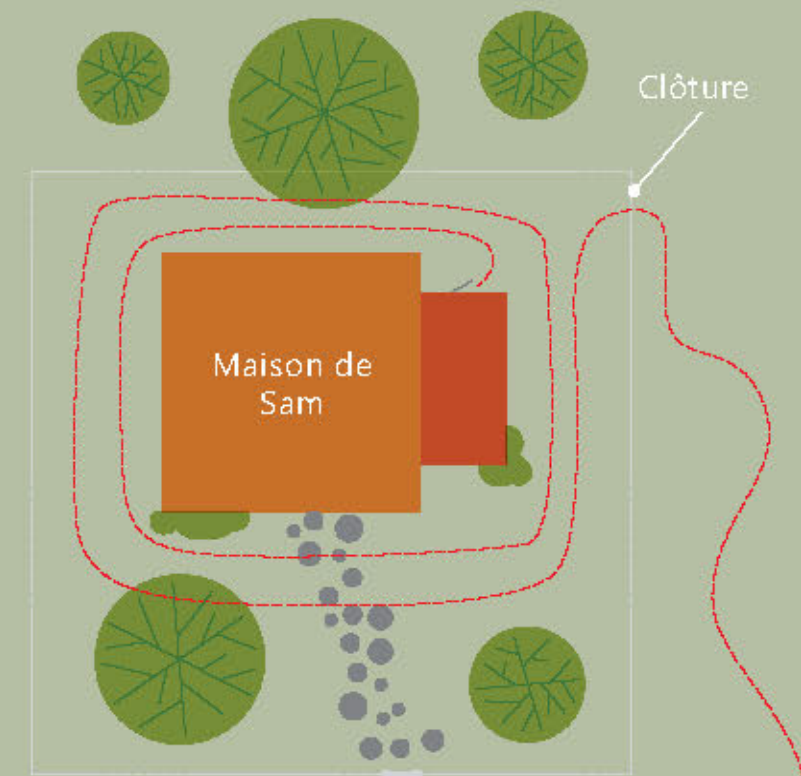


Elle grimpe sur son arbre préféré.

Si on cartographie la première partie
du trajet de Sam, cela ressemble à ça :



Une rose des vents
montre les directions.
Celle-ci indique le nord,
le sud, l'est et l'ouest.



L'échelle nous montre
les distances des
éléments entre eux par
rapport à la réalité.

